

DIGITALNI ARHIVI NEPREMIČNINSKIH EVIDENC DIGITAL ARCHIVES OF REAL ESTATE DATA

Danijel Boldin, Majda Mavec, Janez Slak

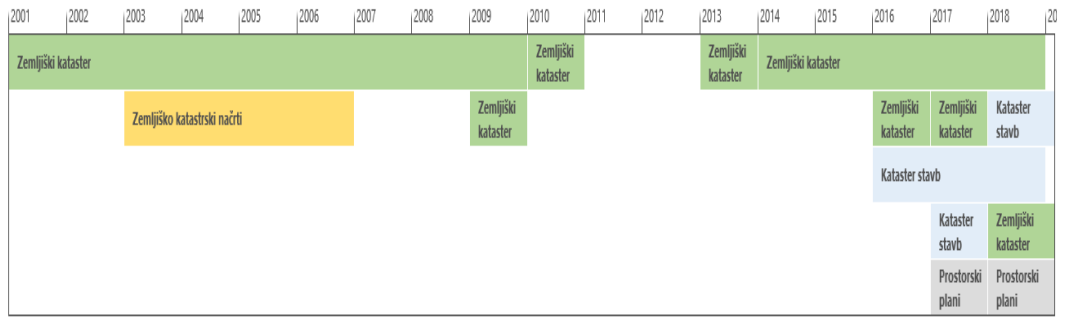
Podatki o nepremičninah so zapisani v evidencah, ki se stalno spreminjajo in povečujejo. Na letni ravni število novih in spremenjenih podatkov zemljiškega katastra in katastra stavb presega 500.000 dokumentov. Spremembe nastanejo bodisi na zahtevo lastnikov in drugih upravičenih strank ali po uradni dolžnosti. Podatki so strukturirani ter med seboj povezani in soodvisni. Arhiv o nepremičninskih evidencah sestavljata katastra v grafični in pisni obliki.

Naš odnos do dela predhodnih, sedanjih in prihodnjih generacij geodetov nam nalaga, da se do teh podatkov vedemo skrbno in odgovorno. V Geodetskem vestniku je leta 2013 dr. Joc Triglav zapisal: »Latinski pregovor pravi: Historia magistra vitae est – zgodovina je učiteljica življenja.«

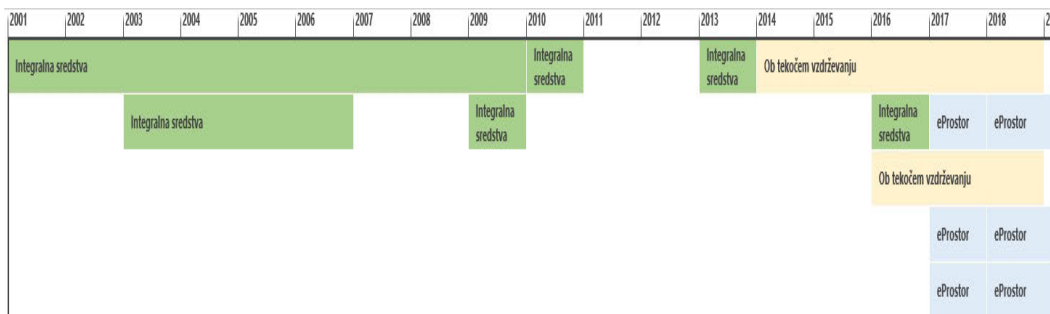
Geodeti smo s skupnimi močmi zmogli toliko energije, znanja in sredstev, da smo ob upoštevanju navedene resnice spihali prah z vsebin bogate in kakovostne strokovne tradicije, jo digitalizirali in »na svetlo dali« strokovni javnosti. Pri tem si želimo predvsem, da bomo gradiva zdaj, ko so lažje dostopna, hoteli in znali prebrati ter se iz njih tudi kaj naučiti. Večletni projekt digitalizacije arhivskih dokumentov nepremičninskih evidenc Geodetske uprave Republike Slovenije smo v letu 2019 uspešno pripeljali do konca.

KRATKA PREDSTAVITEV PROJEKTA

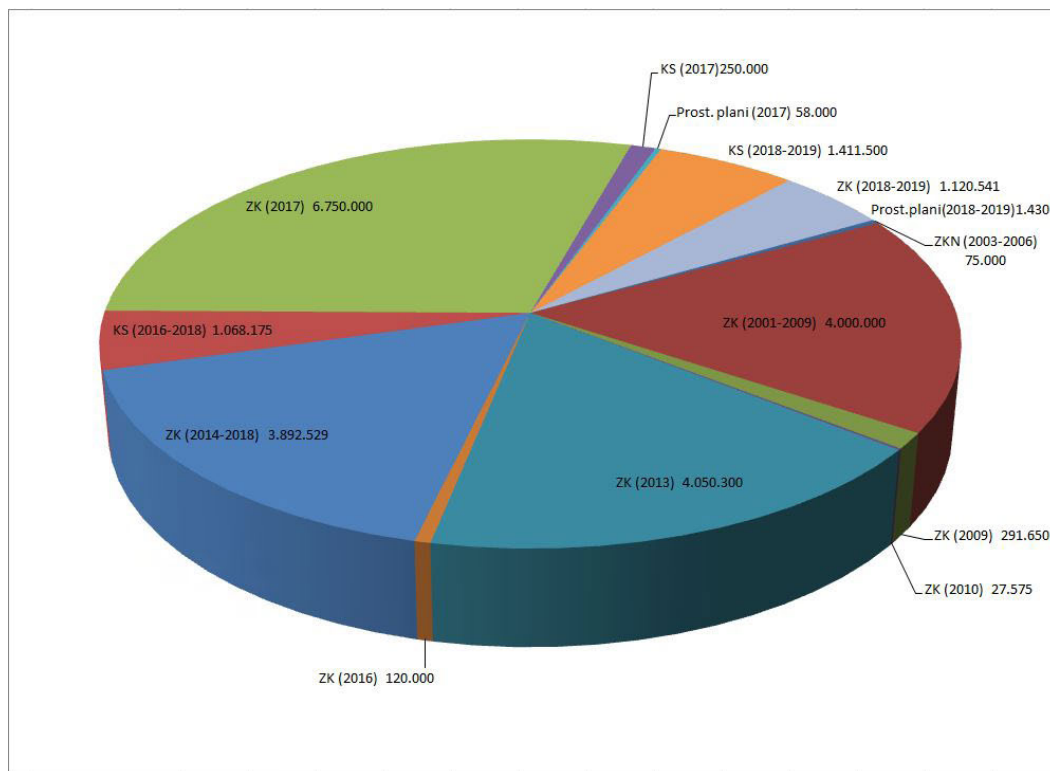
Predstavitve časovnega poteka, virov financiranja, obsega del in poizvedb po rezultatih projekta digitalizacije arhivskih dokumentov so podane na slikah 1–5.



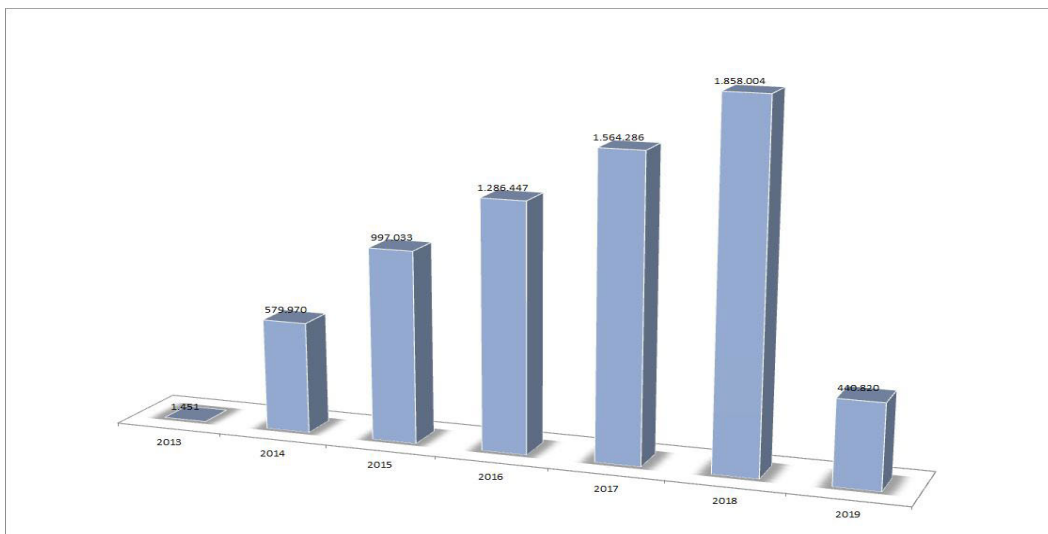
Slika 1: Časovni potek digitalizacije.



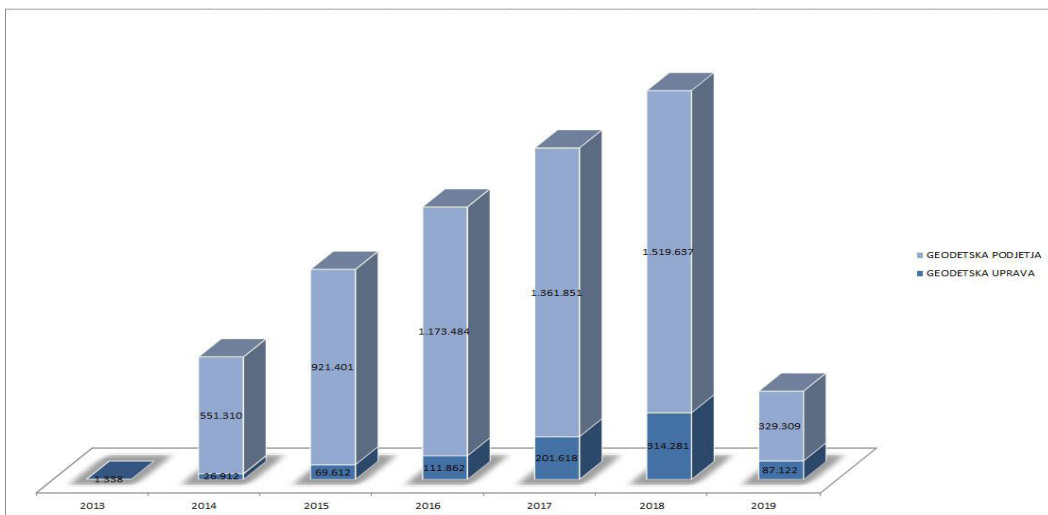
Slika 2: Digitalizacija – viri financiranja.



Slika 3: Obseg digitalizacije – število dokumentov.



Slika 4: Poizvedbe po podatkih po letih.



Slika 5: Poizvedbe po podatkih: geodetska uprava in geodetska podjetja.

mag. Danijel Boldin

Geodetska uprava Republike Slovenije
Zemljemerska ulica 12, SI-1000 Ljubljana
e-naslov: danijel.boldin@gov.si

mag. Janez Slak

Geodetska uprava Republike Slovenije
Zemljemerska ulica 12, SI-1000 Ljubljana
e-naslov: janez.slak1@gov.si

Majda Mavec

Geodetska uprava Republike Slovenije
Zemljemerska ulica 12, SI-1000 Ljubljana
e-naslov: majda.mavec@gov.si