38. geodetski dan
GEODEZIJA IN TRAJNOSTNI RAZVOJ

IZVEDBO 38. GEODETSKEGA DNEVA SO S PRISPEVKI PODPRLI:

GENERALNI SPONZOR

Geodetski zavod Celje d.o.o.

Ulica XIV. divizije 10, 3000 Celje
TEL: +386(0)3 4256700
FAX: +386(0)3 4256727
E-pošta: info@gz-ce.si

ZLATI SPONZOR

Gospodarsko interesno združenje geodetskih izvajalcev

GIZ geodetskih izvajalcev

http://www.giz-gi.si
giz-gi@giz-gi.si
Info

Zemljemerska ulica 12
1000 Ljubljana
tel.: (01) 432 61 37
faks: (01) 231 04 34

VAŠE GOSPODARJENJE Z NEPREMIČNINO JE NAŠ IZIV

SREBRNI SPONZORJI

GEOIDES - GEODETSKA DEJAVNOST

GEOIDES - FRANC BEVC s.p. GEODETSKA DEJAVNOST,

Ul. XIV. Divizije 14, 3000 Celje

GEOPROJEKT d.o.o., Šlandrov trg 11, 3310 Žalec

GEOSERVIS d.o.o., Litijska cesta 45, 1000 Ljubljana

ZEIA d.o.o., Gregorčičeva ulica 33, 2000 Maribor

BRONASTI SPONZORJI

Kotnikova ulica 40 **SI – 1000 Ljubljana**	**Gosposvetska cesta 29** **2000 Maribor**
KALIOPA, INFORMACIJSKE REŠITVE D.O.O **LETALIŠKA CESTA 32J , LJUBLJANA**	**Verovškova ulica 64** **1000 Ljubljana**
Ul. Dušana Kvedra 14c **3230 Šentjur pri Celju**	**Grliče 31c, 3241 Podplat**
PODRUŽNICA SAVINJSKO - ŠALEŠKA, POSLOVALNICA ZA GOSPODARSKE DRUŽBE IN SAMOSTOJNE PODJETNIKE - VELENJE **Rudarska cesta 3** **3320 Velenje**	**Rimska cesta 98a** **3311 Šempeter v Savinjski dolini**
PRIVATNI GEOMETER – Vladimir Muhič s.p. **Košnica pri Celju 48 B** **3000 Celje**	**Koroška cesta 62b** **3320 Velenje**
Trg mladosti 6 **3320 Velenje**	**Braslovče 1A, 3314 BRASLOVČE**

SPONZORJI

BANKA CELJE d.d., Vodnikova 2, Celje

BIRO SERVIS SLUGA, Partizanska cesta 35, Celje

BREMIS d.o.o., Ulica Františka Foita 2, 3320 Velenje

CAMLOH FRANC s.p., Trubarjeva ulica 5, 3270 Laško

CONS d.o.o., Majcenova 8 a, 1420 Trbovlje

DESANKA RAMŠAK s.p., Ljubljanska cesta 57, 3320 Velenje

DFG CONSULTING d.o.o., Pivovarniška ulica 8, 1000 Ljubljana

EXPRO d.o.o., Bratovševa ploščad 7, 1000 Ljubljana

GEDEON HRASTNIK d.o.o., Trg Alfonza Šarha 1, 2310 Slovenska Bistrica

GEO ANDREJ PODOJSTERŠEK S.P. MEŽICA, Podpeška pot 9, 2392 Mežica

GEO B - BOJAN MRAK s.p., Trg mladosti 6, 3320 Velenje

GEOBIRO CELJE d.o.o., Cankarjeva ulica 9, 3000 Celje

GEODET BIRO d.o.o., Strma cesta 1a, Rogaška Slatina

GEODETSKE MERITVE, Matija Jošt s.p., Vrbje 32 a, 3310 Žalec

GEODETSKI BIRO APOLONIJ d.o.o. KAMNIK, Medvedova ulica 25, 1240 Kamnik

GEOFOTO d.o.o., Mariborska cesta 5, 2310 Slovenska Bistrica

GEOIZMERA d.o.o., Prežihova ulica 3, 2390 Ravne na Koroškem

GEOMERITVE d.o.o., Pohorska cesta 15, 2380 Slovenj Gradec

GEOMETRA d.o.o., Trg Alfonza Šarha 18, Slovenska Bistrica

GEOREPINA GEODETSKE STORITVE, Benjamin Repina s.p., Jelenče 12, Pesnica

GEOSTROKA Peunik Andrej s.p., Milčinskega ulica 9, 3000 Celje

GEOSTYLE, Gregor Miklavčič s.p., Cesta zmage 35b, 1410 Zagorje ob Savi

GIC GRADNJE d.o.o., Sveti Florijan 120, Rogaška Slatina

HABIT d.o.o., VELENJE, Kersnikova cesta 1, 3320 Velenje

KARTOGRAFIJA d.o.o., Tržaška cesta 42, 1000 Ljubljana

KATASTER KRŠKO d.o.o.., Dalmatinova ulica 6, Krško

KLET IMENO, Kmetijska zadruga Šmarje z.o.o., Obrtniška 2, Šmarje pri Jelšah

KREATIV ROGAŠKA d.o.o., Kidričeva ulica 80, Rogaška Slatina

LEJA TURIZEM d.o.o., Teharska cesta 13, 3000 Celje

MASTER d.o.o., Srednja Kanomlja 56, Spodnja Idrija

MEJAŠ d.o.o., Celjska cesta 4, 3240 Šmarje pri Jelšah

MERIDIAN d.o.o. CELJE, Trubarjeva ulica 45, 3000 Celje

PIŠEK – VITLI KRPAN d.o.o., Jazbina 9a, Šmarje pri Jelšah

PIVOVARNA LAŠKO d.d., Trubarjeva ulica 28, 3270 Laško

ROBO & GEODET BIRO d.o.o., Trdinova 12, 8270 Krško

SIPRO d.o.o., Pečnikova 1, 3310 Žalec

SPEKTER d.o.o., Trg Revolucije 7, 1420 Trbovlje

VOC CELJE, vzdrževanje in obnova cest d.d., Lava 42, 3000 Celje

---

Izvedbo podprl GEODETSKI INŠTITUT SLOVENIJE



It's magic!



Microsoft Windows CE

Bluetooth

CAPTURE REALITY

TOPCON

Le blagostanja,
zdravja, sreče...
december v koš
naj Vam nameče.

*Naj **božič** dom*
Vam razsvetli in z
novim letom
naj vzcveti
ljubezen, posel
in prav vse,
kar vaše si želi
srce.

Srečno 2009!

Vam želi

kolektiv podjetja

Geoizmera

geoizmera@topcon.si

Tel: (02) 28 18 200

www.topcon.si

Geoizmera d.o.o.

Prežihova ul. 3

2390 Ravne na Koroškem

Vse kar potrebujete za zajem podatkov na terenu

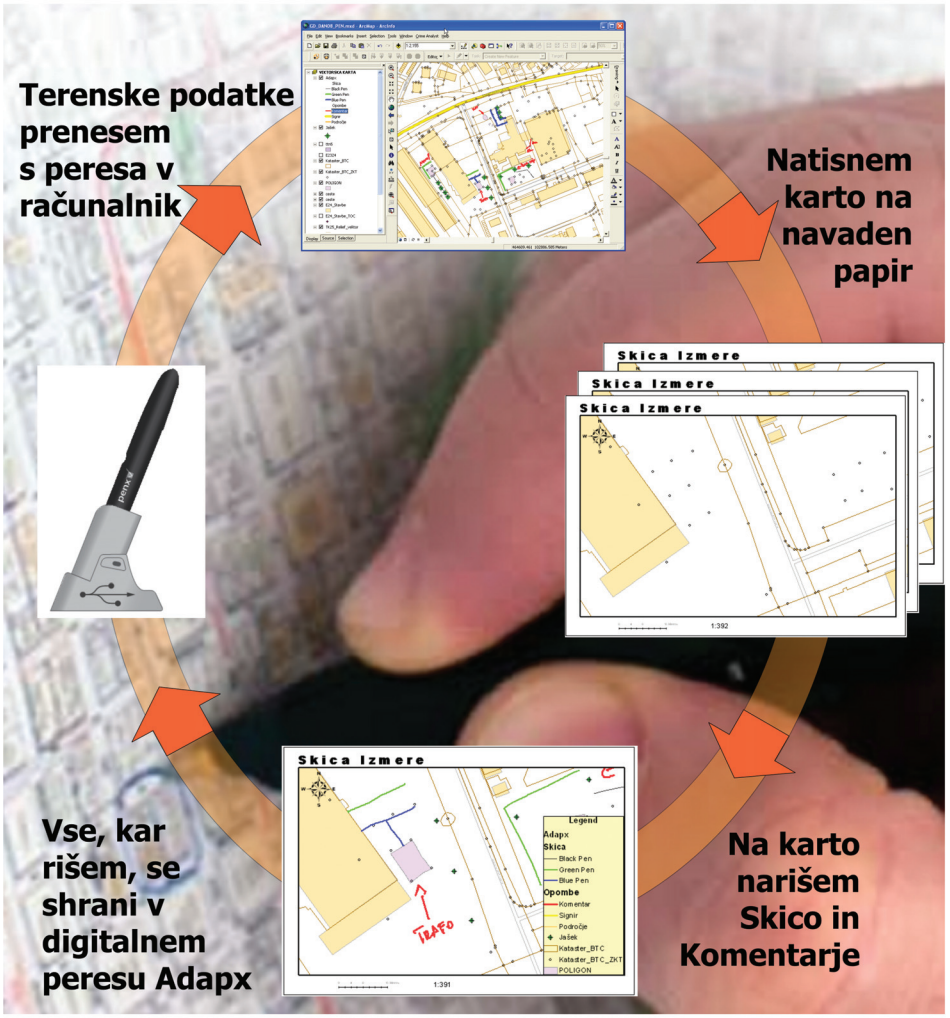

Namenjeno vsem, ki zajemate spremembe stanja na terenu, v stavbi ali planirate na kartah velikih formatov. In potem... avtomatski prenos v GIS.

capturx™ for ArcGIS® Desktop

GISDATA
Effective Solutions

GISDATA d.o.o., Ljubljana
Šmartinska cesta 106
SI - 1000 Ljubljana
T: + 386 8200 16 50
F: + 386 8200 16 80
www.gisdata.si

ŽELITE HITREJŠO INICIALIZACIJO ?
TRIMBLE R8 GNSS TO ZMORE !

Glavne prednosti Trimble R8 GNSS:

-> nov, hitrejši in izboljšan način inicializacije,
-> sistem izredno lahek in ergonomičen, a obenem izredno odporen,
-> integrirana R-Track tehnologija podpira sledenje signalov L2C, L5 in GLONASS.

Izboljšani RTK algoritem instrumenta
v manj kot 10 sekundah omogoča vzpostavitev inicializacije v dobrih pogojih
in že danes zagotavlja sledenje novih signalov L2C, L5, GLONASS.

Doživite prihodnost že sedaj in se odločite za Trimble!

Trimble
Pooblaščeni zastopnik

GISDATA
Effective Solutions

Gisdata d.o.o., Šmartinska 106, 1000 LJUBLJANA /
www.trimble.com

Tel.: 08 200 16 50; Fax 08 200 16 80
gps@gisdata.si www.gisdata.si

DECIMETRSKA NATANČNOST, TUKAJ, SEDAJ, VAŠ ZADETEK V SERIJA GEOEXPLORER 2008 !!!

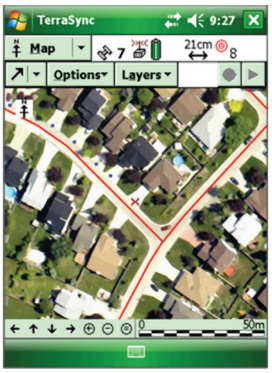

Glavne prednosti Trimble GEOEXPLORER 2008:

-> doseganje tudi do 10 cm natančnosti,
-> VGA barvni prikazovalnik,
-> vsestranska povezljivost bluetooth, LAN 802.11 b/g,
-> Operacijski sistem Windows mobile verzija 6,
-> 1 Giga byte prostega spomina in podpora spominskim karticam SD,
-> 520 MHz procesna enota, 128 MB hitri spomin,
-> izredno odporen, dobra avtonomija integrirane baterije.

Serija GeoExplorer - vedno korak naprej !

Trimble
Pooblaščeni zastopnik

GISDATA
Effective Solutions

Gisdata d.o.o., Šmartinska 106, 1000 LJUBLJANA /
www.trimble.com

Tel.: 08 200 16 50; Fax 08 200 16 80
gps@gisdata.si www.gisdata.si

Leica Sprinter

On zahteva robustnost in enostavno uporabo. Tako kot vi.

Leica Sprinter je digitalni nivelir, s katerim boste za več kot 70% bolj učinkoviti. Namesto vas v nekaj sekundah odčita lato. Tudi pri šibki svetlobi 20 lux. Vgrajene ima uporabne programe za preračun višinskih razlik, merjenje z inverzno lato ter linijski nivelman. Elektronski kompenzator skrbi za natančnost, roustno ohišje pa za odpornost na prah in vodo.

geo servis

Geoservis, d.o.o.
Litijska cesta 45, 1000 Ljubljana
t. (01) 586 38 30, i. www.geoservis.si

■ Authorized Leica Geosystems Distributor

- when it has to be **right**

Leica Geosystems

Leica System 1200

On zahteva popolno fleksibilnost. Prav tako kot vi.

Leica System 1200 je najpopolnejši geodetski merilni sistem. Odlikujejo ga prvovrstne zmogljivosti, natančnost in zanesljivost brez primere, dovršen in logičen uporabniški vmesnik, popolna združljivost in nadgradljivost ter celovita programska oprema. Tahimeter, GNSS sprejmnik, SmartRover, SmartStation in SmartPole - inštrumenti, ki razmišljajo tako kot vi.

geo servis

Geoservis, d.o.o.
Litijska cesta 45, 1000 Ljubljana
t. (01) 586 38 30, i. www.geoservis.si

■ Authorized Leica Geosystems Distributor

- when it has to be **right**

Leica Geosystems

Leica TPS1200+

On zahteva brezpogojno natančnost. Prav tako kot vi.

Leica TPS1200+ je naš najnaprednješi tahimeter. Opremljen je z najnatančnejšim razdaljemerom za merjenje brez reflektorja in najmanjšo lasersko piko (40×12 mm pri 100 m) na tržišču ter merilnim dosegom preko 1000 m. Zahvaljujoč popolnoma novemu teleskopu ga odlikuje najvišja natančnost merjenja razdalj z reflektorjem (1 mm + 1.5 ppm) in še boljši sistem samodejnega viziranja ATR. Popolnoma je združljiv z GNSS sprejemniki iz družine Leica System 1200.

geo servis

Geoservis, d.o.o.
Litijska cesta 45, 1000 Ljubljana
t. (01) 586 38 30, i. www.geoservis.si

■ Authorized Leica Geosystems Distributor

- when it has to be **right**

Leica Geosystems

Leica GPS900CS

On zahteva brezpogojno zanesljivost. Prav tako kot vi.

Leica GPS900CS je GNSS sprejemnik za široko paleto merskih nalog, nezahteven za priučitev in enostaven za uporabo. Z njim boste produktivni že prvi dan. In ker vi ne pristajate na kompromise glede natančnosti in zanesljivosti, je opremljen z 72-kanalnim GPS+GLONASS sprejemnikom, SmartTrack+ in SmartCheck+ tehnologijo ter zagotavlja 99.99% zanesljivost RTK inicializacije.

geo servis

Geoservis, d.o.o.
Litijska cesta 45, 1000 Ljubljana
t. (01) 586 38 30, i. www.geoservis.si

■ Authorized Leica Geosystems Distributor

- when it has to be **right**

Leica Geosystems

Leica FlexLine

Zelo fleksibilni tahimetri. Prav takšni, kot jih želite.

Popolnoma nova strojna platforma. Popolnoma nov teleskop z natančnostjo do 1 mm + 1.5 ppm, merilnim dosegom ›1000 m brez reflektorja, najmanjšo lasersko piko in patentirano System Analyzer 2 tehnologijo. Popolnoma nova programska platforma Windows CE. Nadgrajen uporabniški vmesnik z odlično funkcionalnostjo in popolno programsko opremo FlexField. Največji zaslon v svojem razredu. Li-ionska baterija za 20 ur dela. USB in Bluetooth vmesnika. USB ključ. In še več.

geo servis

Geoservis, d.o.o.
Litijska cesta 45, 1000 Ljubljana
t. (01) 586 38 30, i. www.geoservis.si

■ Authorized Leica Geosystems Distributor

- when it has to be **right**

Leica Geosystems

Leica DISTO

Ona je navdušena nad obliko in enostavnostjo. Tako kot vi.

Ročni laserski razdaljemeri Leica DISTO so priročni, elegantno oblikovani, enostavni za uporabo, z natančnostjo 1.5 mm in merilnim dosegom do 200 m. Poleg merjenja razdalje imajo vgrajene tudi številne funkcije, ki še razširijo njegovo uporabnost - merjenje povšine in prostornine, seštevanje in odštevanje delnih razdalj, posredne meritve (Pitagora) in naklona (odvisno od modela). Uporabni so tako pri merjenju prostorov kot na prostem. Pašejo v vsak žep.

geo servis

Geoservis, d.o.o.
Litijska cesta 45, 1000 Ljubljana
t. (01) 586 38 30, i. www.geoservis.si

■ Authorized Leica Geosystems Distributor

- when it has to be **right**

Leica Geosystems

Leica ScanStation 2



Klasirnica, Velenje

Zmorete izmeriti 50.000 točk na sekundo?

Najbolj univerzalen terestrični laserski skener zmore izmeriti 50.000 točk na sekundo, ima popolno vidno polje 360° x 270°, odlikuje ga geodetska natančnost vsake izmerjene točke (6 mm, 3D) in uporaben merilni doseg (300 m pri 90% odbojnosti). Uporaben za topografske posnetke, merjenje cest, tunelov, zunanjosti in notranjosti zgradb, fasad, dokumentiranje arheoloških najdb, reverzni inženiring, nadzor izkopov, zajem infrastrukture v tovarnah...

geo servis

Geoservis, d.o.o.
Litijska cesta 45, 1000 Ljubljana
t. (01) 586 38 30, i. www.geoservis.si

■ Authorized Leica Geosystems Distributor

- when it has to be **right**

Leica Geosystems

Leica SmartStation

On je navdušen. Prav tako kot vi.

Vsak tahimeter Leica TPS1200+ lahko nadgradite v SmartStation - edini tahimeter z integriranim GNSS sprejemnikom. Tako zmogljivostim tahimetra dodate možnost določitve stojišča kadar koli in kjer koli. Nič več ne potrebujete točk geodetske mreže, nič več ni potrebno vleči dolgih poligonskih vlakov ali določevati stojišč z zapletenim urezom... Postavite SmartStation in določite položaj stojišča z integiranim GNSS sprejemnikom. Merite hitreje, lažje in še bolj učinkovito!

geo servis

Geoservis, d.o.o.
Litijska cesta 45, 1000 Ljubljana
t. (01) 586 38 30, i. www.geoservis.si

■ Authorized Leica Geosystems Distributor

- when it has to be **right**

Leica Geosystems