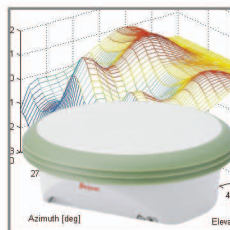


Leica SmartRover


Profesionalci mu zaupate



Hitrost, zanesljivost, natančnost, robustnost, uporabniška prijaznost in fleksibilnost niso vprašanje



Edinstvena združljivost tahimetra in GPS sprejemnika za najvišjo učinkovitost na terenu



Garancija za brezskrbno prihodnost: 72-kanalni sprejemnik GLONASS, GPS L2C, L5, GALILEO



Geoservis, d.o.o.
Litjska cesta 45, 1000 Ljubljana
t. (01) 586 38 30, i. www.geoservis.si

■ Authorized **Leica Geosystems** Distributor

- when it has to be **right**

Leica
Geosystems

Prodaja, servis, podpora

Celovita storitev za vaše zaupanje



Klasični in digitalni nivelirji, teodoliti, tahimetri, samodejni tahimetri, GPS sprejemniki, tahimetri z integriranim GPS, tahimetri za opazovanje premikov in deformacij, terestrični laserski skenerji, programska oprema, pribor...



Sodobno opremljen servis: imamo znanje in opremo za servisiranje nivelirjev, tahimetrov, GPS sprejemnikov in pribora.

S stalnim izobraževanjem skrbimo za tehnično podporo in usposabljanje uporabnikov.



Geoservis, d.o.o.
Litjska cesta 45, 1000 Ljubljana
t. (01) 586 38 30, i. www.geoservis.si

■ Authorized Leica Geosystems Distributor

- when it has to be **right**



Leica TPS800

Uporabnost, ki vas navdušuje



Leica TCR803 power (3", PinPoint R100) je član družine TPS800. V paketu "Power Pack" še posebej ugodno do 30. novembra 2006.



PinPoint laserski razdaljemer za dolžine do 170 m (R100) oz. 500 m (R300), natančnost 3 mm + 2 ppm



Dovršen uporabniški vmesnik, alfanumerična tipkovnica, popolna programska oprema



Neskončni vijaki brez zavor, lasersko grezilo, priročen gumb za proženje meritev nad vijakom



Geoservis, d.o.o.

Litijska cesta 45, 1000 Ljubljana
t. (01) 586 38 30, i. www.geoservis.si

■ Authorized Leica Geosystems Distributor

- when it has to be **right**

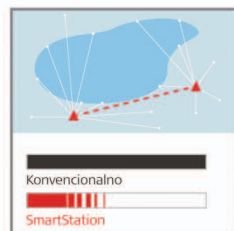
Leica
Geosystems

Leica SmartStation

Profesionalci mu zaupate



Edini na svetu: tahimeter z integriranim RTK GNSS sprejemnikom



Privarčujte od 50% do 80% vašega časa; nič več odvisni od geodetskih točk ali poligonov



SmartStation lahko kadar koli nadgradite v SmartRover; potrebujete samo še terminal in togo grezilo



Geoservis, d.o.o.
Litjaska cesta 45, 1000 Ljubljana
t. (01) 586 38 30, i. www.geoservis.si

■ Authorized **Leica Geosystems** Distributor

- when it has to be **right**

Leica
Geosystems