












GEODETSKI INŠTITUT SLOVENIJE

 **60 let**

-  **Geografski informacijski sistemi (GIS),**
-  **Prostorski podatki, statistike in analize,**
-  **Nepremičninski podatki in upravljanje z nepremičninami,**
-  **Fotogrametrija in daljinsko zaznavanje,**
-  **Hidrografija,**
-  **Kartografija in večrazsežna vizualizacija (3R, 4R),**
-  **Osnovni geodetski sistem, GPS,**
-  **Lokacijske storitve in navigacija,**
-  **Izobraževanje,**
-  **Izdelava prostorskih maket,**
-  **Grafične storitve.**

Geodetski inštitut Slovenije, Jamova cesta 2, 1000 Ljubljana
tel.: 01 200 29 00, faks: 01 425 06 77, e-pošta: info@gis.si
medmrežje: www.gis.si